








Légende

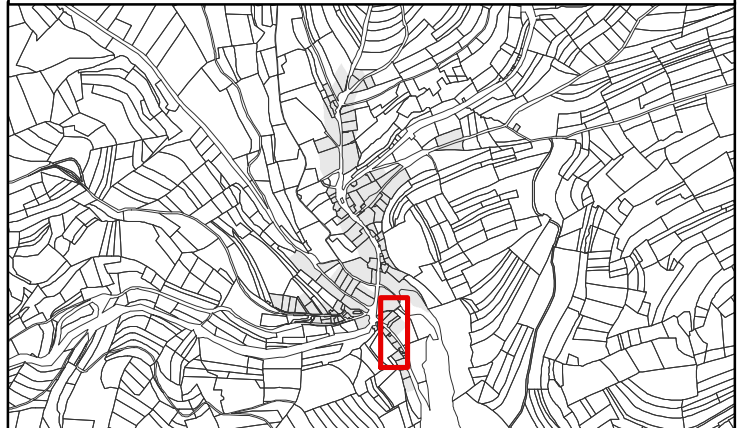
-  Délimitation du PAP "quartier existant"
-  Gabarits à sauvegarder QE
-  Alignements à respecter QE

FOND DE PLAN

-  PCN Parcelaire
-  PCN Bâtiments
-  Bâtiments ajoutés*
-  475 Courbes de niveau (BD-L-TC)

* Une mise à jour des nouvelles constructions (en supplément aux constructions issues du PCN) a été réalisée par le bureau d'études pact s.à r.l. sur base des orthophotos 2010 et une inspection des lieux récente.

PCN © ORIGINE CADASTRE - DROITS RESERVES A L'ETAT DU GRAND DUCHE DE LUXEMBOURG 2012 - COPIE ET REPRODUCTION INTERDITES



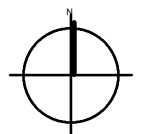
Administration communale
du Lac de la Haute-Sûre

Projet N°
12001

PAP - "Quartier existant"

Partie graphique 1

Bavigne



Echelle	1/1000
Date	12.03.2014