

### Légende

**Délimitation des PAPs "quartier existant"**

- QE Zones d'habitation 1 et zones mixtes villageoise et rurale [HAB-1-MIX]
- QE - Zones de bâtiments et équipements publics [BEP]
- QE - Zones d'activités économiques communale type 1 [ECO-c1]
- QE - Zones de sport et de loisirs - 1 [REC-1]
- QE - Zones de sport et de loisirs - 2 [REC-2]

**Zones superposées**


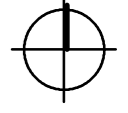

- Plans d'aménagement particulier - approuvés
- Zone soumise à un plan d'aménagement particulier "nouveau quartier"
- Zone d'aménagement différé

**FOND DE PLAN**

- Limite communale
- Zones urbanisées ou destinées à être urbanisées
- PCN Parcelaire
- PCN Bâtiments
- Bâtiments ajoutés\*
- Courbes de niveau (BD-L-TC)

\* Une mise à jour des nouvelles constructions (en supplément aux constructions issues du PCN) a été réalisée par le bureau d'études pact s.à r.l. sur base des orthophotos 2010 et une inspection des lieux récente.

PCN © ORIGINE CADASTRE - DROITS RESERVES A L'ETAT DU GRAND DUCHE DE LUXEMBOURG 2012 - COPIE ET REPRODUCTION INTERDITES

 <b>Administration communale du Lac de la Haute-Sûre</b>		Projet N° 12001
<b>PAP - "Quartier existant"</b>  <b>Plan de repérage 6</b>  <b>Nothum</b>		
Echelle	1/5000	
Date	12.03.2014	
 58 rue de Mactum Tél.: +352 26 45 80 90 mail@pact.lu		L-6753 GREVENMACHER Fax: +352 26 25 84 86 www.pact.lu